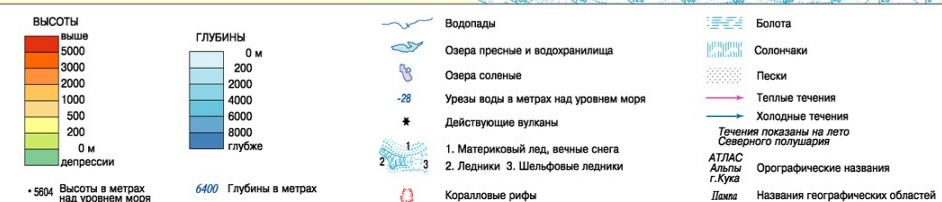
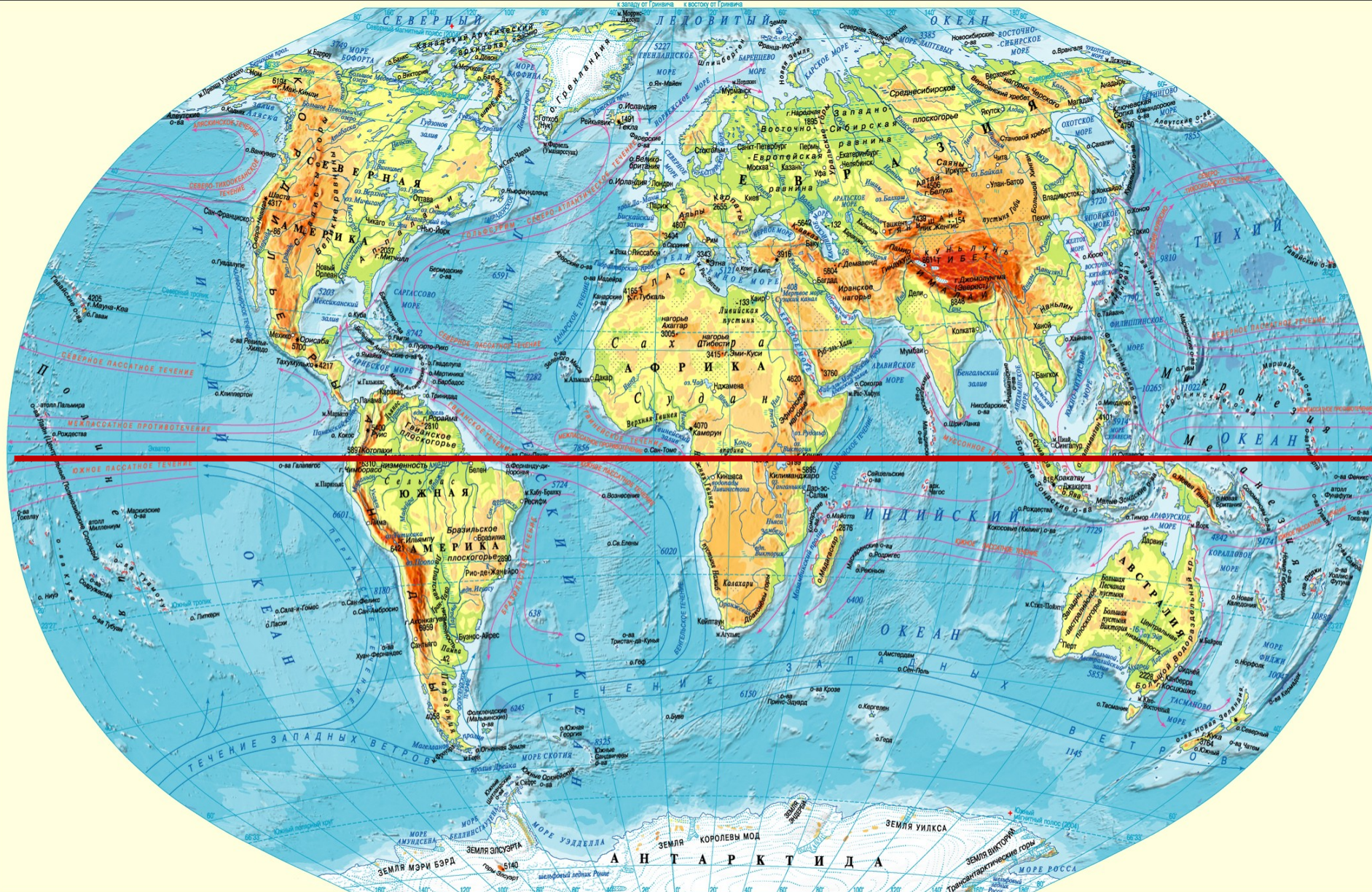


Южные материки







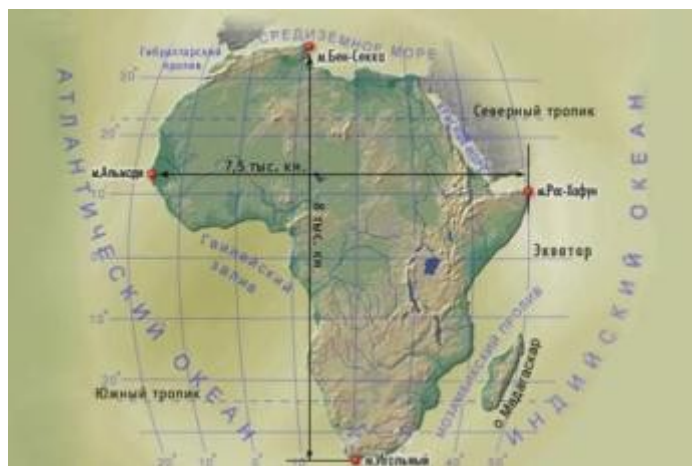
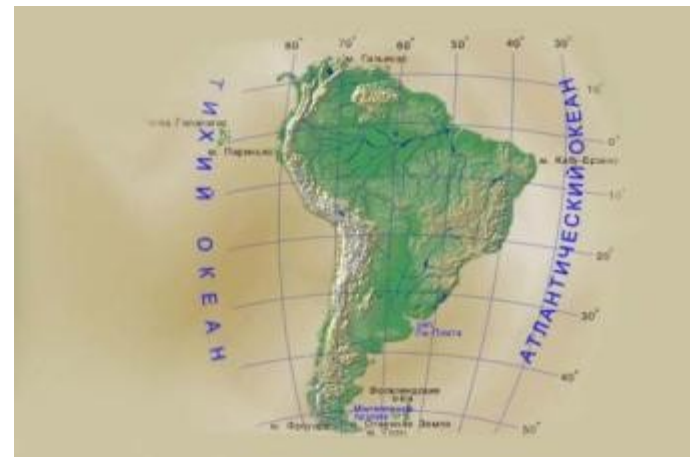
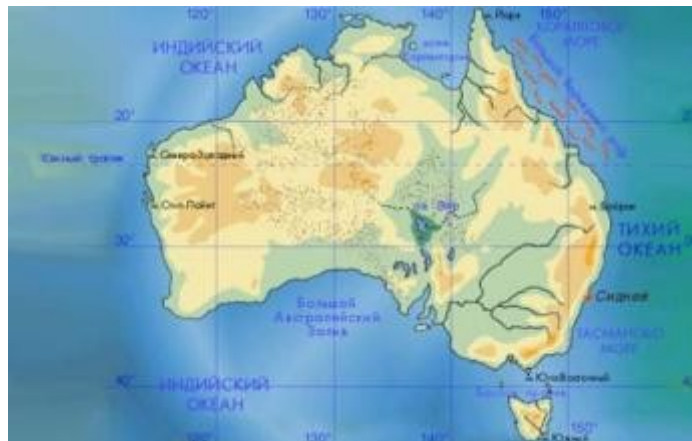
Южная Америка

Африка

Антарктида

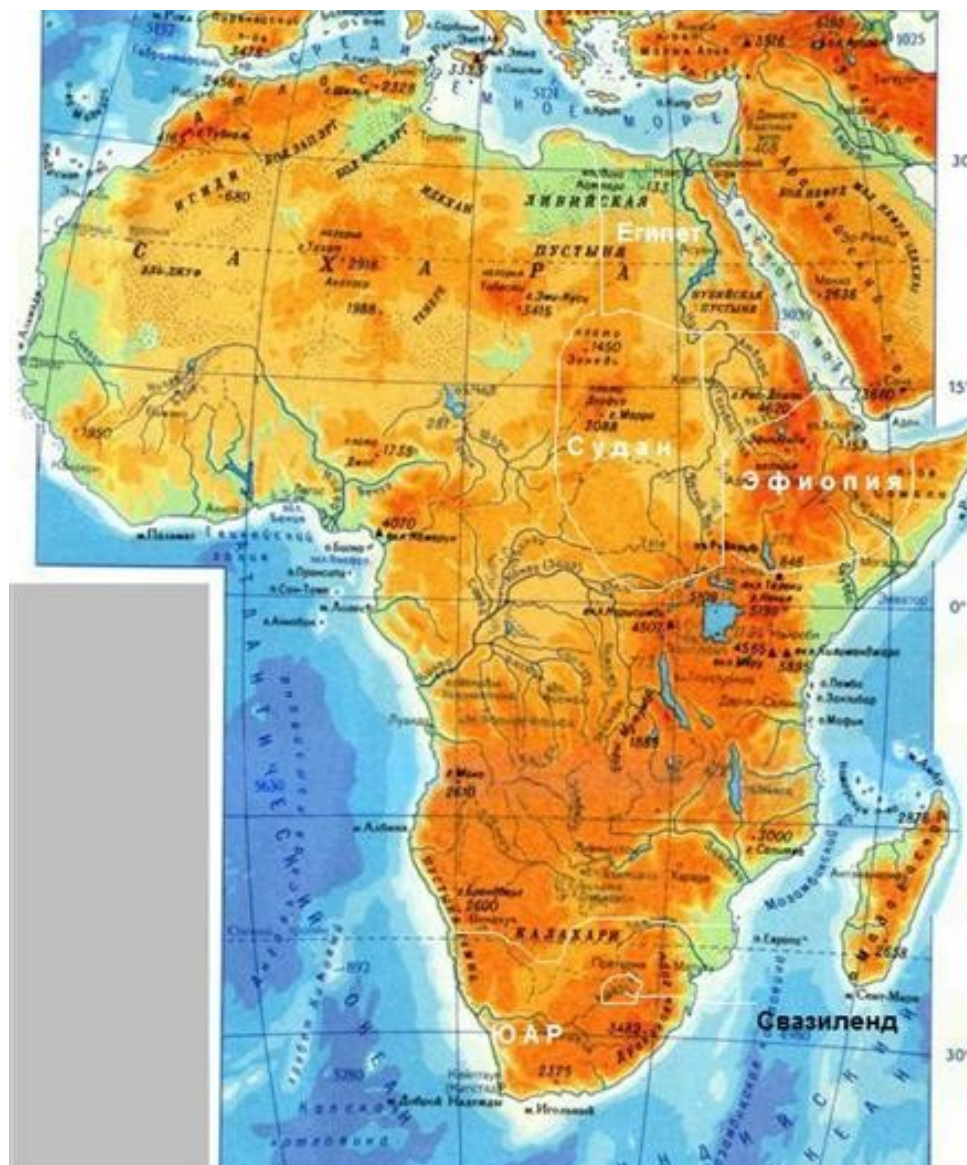
Австралия

Южные материки Земли




Африка

Пересекать экватор
и южный тропик
и южный тропик
и южный тропик





Африк а



- Австралия

Почва Австралии
Экономика Австралии



Австрали я







Южная Америка


Пересекается экватором в
северной части. Это самый
обводнённый материк.

Южная Америка





ЗОО НОВОСТИ
www.zoo-news.ru



Лепар - ловкая и быстрая
кошка. Длина его тела около
2 метров, а хвост почти
метр. Он прекрасно лазает
по деревьям и очень
хорошо плавает.



Река Амазонка



Индейцы называют Амазонку "Парана-Тинго", что означает "Королева Рек". И действительно, эта река по всем параметрам - величайшая в мире.



**Слияние Риу-Негру с
Амазонкой**

Свое название Амазонка получила благодаря испанским конкистадорам, которые, воюя на берегах великой реки с индейцами, были поражены неустрашимой яростью индейских женщин, сражавшихся наравне с мужчинами племени. Отважные воительницы напомнили испанцам античный миф об амазонках - и благодаря им река получила свое имя.

Река Парана



Паранá — вторая после Амазонки по длине река в Южной Америке.
Протекает по территории Парагвая, Бразилии и Аргентины. При впадении В Атлантический океан образует дельту 60 км шириной. До города Росарио осуществляется морское судоходство. Образует часть естественной границы между Парагваем и Аргентиной.
Питание реки главным образом дождевое. Уровень воды неравномерный, часто случаются паводки и наводнения.



Водопад Анхель



ВЫСОЧАЙШИМ В МИРЕ считается водопад Анхель, его высота-1054 м (по другим источникам-979 м). Водопад Анхель (по-английски - Энджел, местное название- Чурум-меру) находится на р. Чуруми - притоке р. Каррао (бассейн р. Ориноко) в Южной Америке, в Венесуэле.

Водопад Игуасу



Водопад Игуасу - один из самых больших в мире и самых известных водопадов. Он расположен приблизительно в 24 километрах от того места, где река Игуасу впадает в Парану и находится на границе Аргентины и Бразилии. Открывающаяся панорама переполняет зрителей чувствами страха, восторга и восхищения совершенством природы



Озеро Маракайбо



Марака́йбо — крупное солоноватое озеро в **Венесуэле**. Озеро соединяется на севере с **Венесуэльским заливом** мелким проливом (глубина 2-4 м) и питается водой из множества ручьёв и рек. Маракайбо — самое большое озеро в **Южной Америке**, его площадь равна 13210 км², это также одно из древнейших озёр на Земле. В бассейне озера Маракайбо имеются большие запасы **нефти**, вследствие чего озеро служит источником благосостояния Венесуэлы. На берегах озера проживает почти четверть населения Венесуэлы.

Озеро Титикака



Титикака (Titicaca), озеро в Центральных Андах, на границе Перу и Боливии, крупнейшее в Южной Америке и самое крупное высокогорное озеро Земли.



Берега озера густо заросли тростником, из которого индейцы вяжут свои лёгкие и изящные плоты-лодки.

Антарктида

Занимает около половины площади континента. Она
расположена на южном полюсе и представляет собой
континент, с которого начинается Северный полюс.



рик
ся
еские
ая
сон –
ная
лее
од
да
ому
ть
же
го

Антарктид а



айсберги – отколовшиеся от материка ледяные а





РАСПРЕДЕЛЕНИЕ ПЛОЩАДИ СУШИ И ВОД МИРОВОГО ОКЕАНА

Весь мир 510,1 млн км²



Суша 149,4 млн км²



Мировой океан 360,7 млн км²

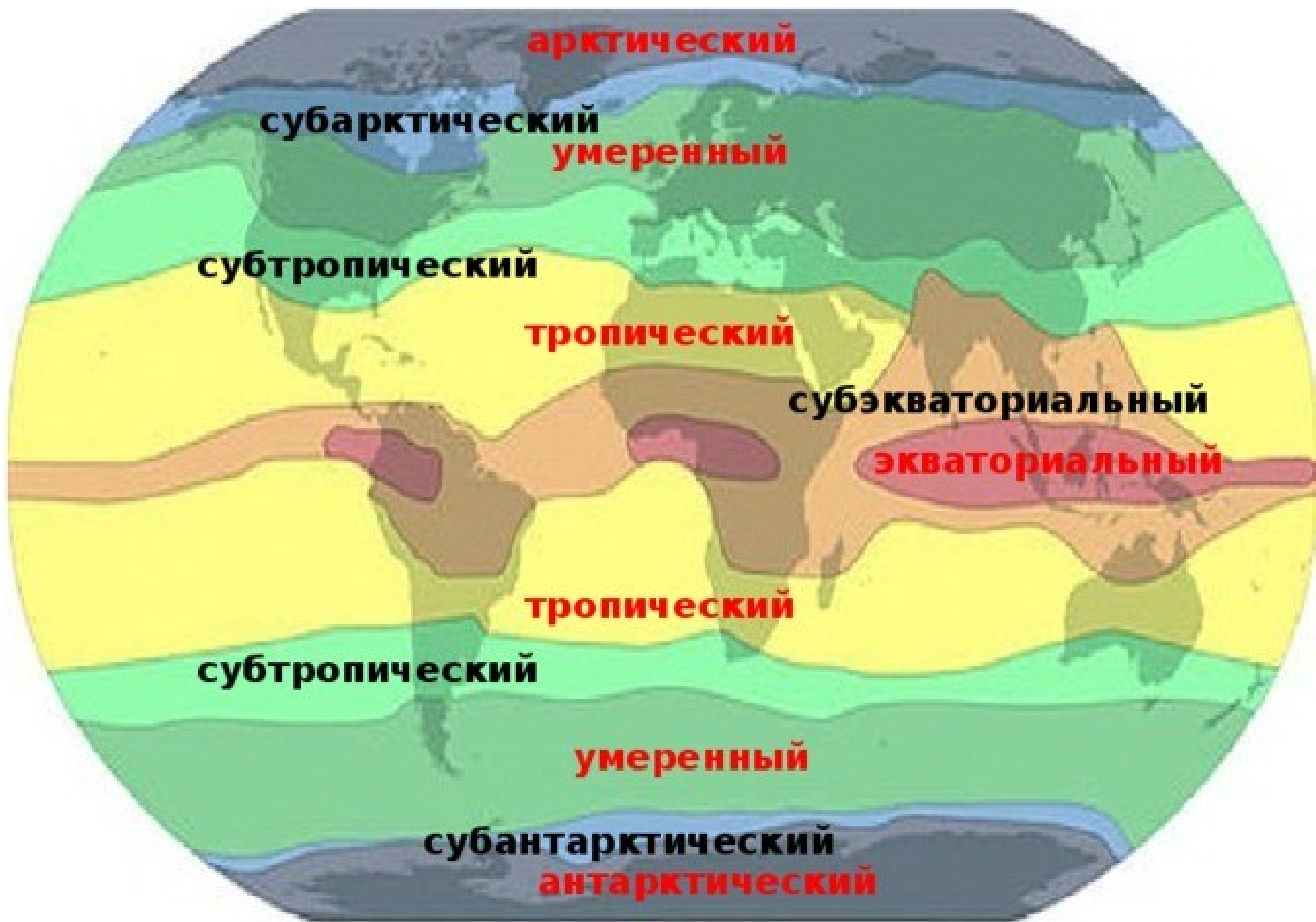


Пангея = Гондвана + Лавразия



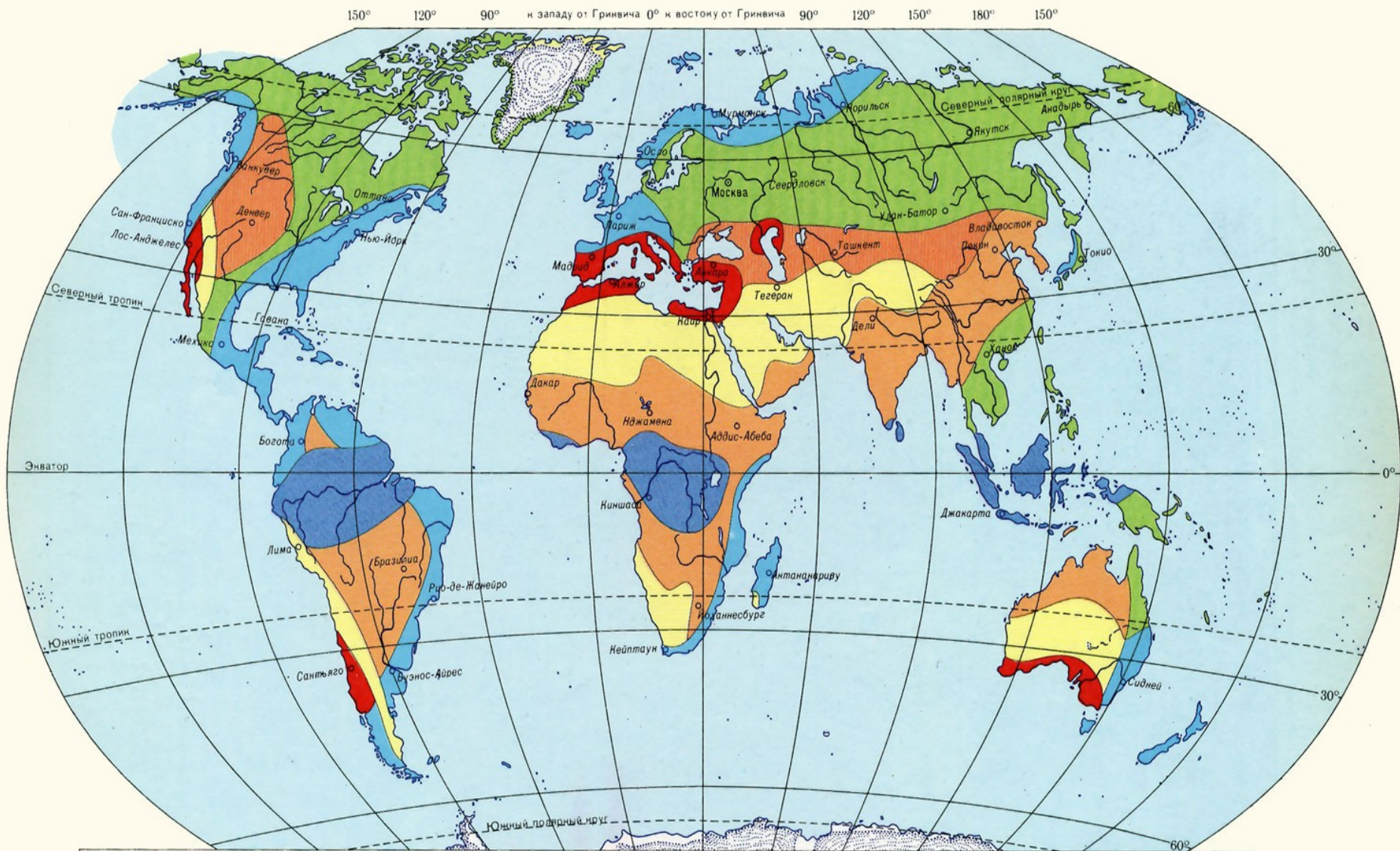
180 млн. лет назад

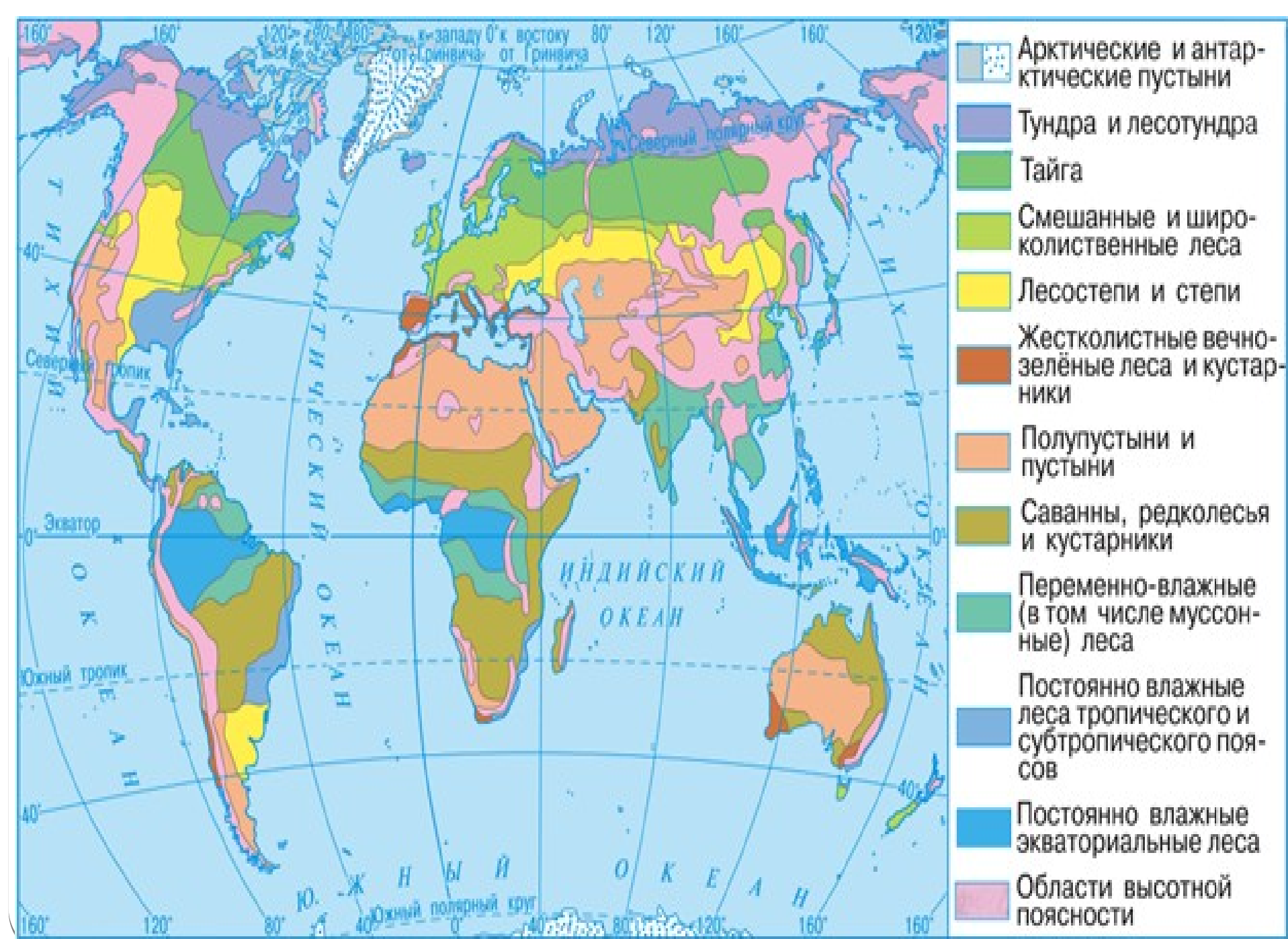
135 млн. лет назад



Типы климатов южных материков

	Африка	Южная Америка	Австралия
Э: $t^{\circ} +25+27^{\circ}\text{C}$; господствуют Эвм Осадки: равномерно выпадают в течение года – от 1000 до 3000 мм	+	+	-
С/Э: два сезона года – Лето-влажное (Эвм) Зима – сухая (Твм)	+	+	+
Т: два сезона, дуют пассаты (Твм) зимой $+16^{\circ}\text{C}$, летом $+32^{\circ}\text{C}$; осадки -50 мм/год	+	+	+
С/Т: два сезона: Зима (Увм) влажная и	+	+	+





Сопоставьте материк и географические объекты

Африка

**Бразильское
плато**

Южная Америка

Пустыня Виктория

Австралия

Эфиопское нагорье

Африка

Амазонская низменность

Южная Америка

Пустыня Сахара



Сопоставьте материки и географические объекты

Африка

Австралия

Южная Америка

Африка

Австралия

Г. Айрес-Рок

Вдп. Анхель

Мыс Игольный

Мыс Йорк

Влк. Килиманджаро



Сопоставьте материк и формы рельефа



Сопоставьте материки и реки



ГП .

располагаются близ экватора .

вокруг южного полюса

Анды

Атлас

платформа .

Австралийская

полезных ископаемых .

Медь, свинец, цинк, никель, алмазы, нефть, газ.