

Презентация к уроку по теме : *«Моя страна»*

ФИО педагога: Малюткина Анна
Юрьевна, МАОУ СОШ №23 г.
Якутска, им. В.И. Малышкина.

Предмет: английский язык

Класс: 8

Цели урока для учителя:

- * Создать условия для формирования у учащихся представление об использовании определенного вида артикля и нулевого артикля с географическими названиями, развивать интерес к изучаемому предмету.

Цели урока для ученика:

- * Совершенствование знаний и представлений учеников об использовании определенного вида артика и нулевого артика с географическими названиями.
- * Развитие навыков работы с текстом.
- * Развитие коммуникативных навыков.
- * Воспитание доброжелательного отношения к своей стране, родному краю.

Планируемые результаты:

* Личностные:

воспитание доброжелательного отношения к своей стране, родному краю, воспитание инициативности и трудолюбия;

* Предметные:

Знать основные лексические единицы и их сочетаемость для осуществления речевой деятельности,

Понимать основное содержание текста, реагировать на задаваемые вопросы подбирая адекватные речевые средства.

* Метапредметные:

Развивать умение планировать свое речевое поведение, навыков организовывать сотрудничество при работе в парах.

Развитие универсальных учебных действий в рамках обозначенной темы:

- * Личностные: формирование ответственного отношения к учению; коммуникативной компетентности в общении;
- * Регулятивные: осуществление самоконтроля, самооценки в процессе коммуникативной деятельности на иностранном языке;
- * Познавательные: развитие способности строить логическое устное высказывание по теме; освоение чтения с целью извлечения информации;
- * Коммуникативные: развитие способности к совместной деятельности, развитие умений адекватно использовать речевые средства для решения коммуникативной задачи.

Характеристика урока:

Тема урока : “Моя страна“

Место урока в цикле: рабочий урок закрепления изученного грамматического материала и совершенствования речевых навыков и навыков чтения.

Тип урока: Комбинированный (говорение, чтение)

Формы работы на уроке: фронтальная, индивидуальная, парная.

Формы контроля: опрос

Межпредметные связи: география

Ресурсы урока - компьютер, проектор, операционная среда MS Windows XP, MS Power Point; презентация к уроку; УМК «Английский язык» 8 класс, автор Кузовлев В.П.; «Грамматика», сборник упражнений, Ю. Голицинский; интернет-ресурсы;

Использованные материалы:

1. УМК «Английский язык» 8 класс, автор Кузовлев В.П.;
2. «Грамматика», сборник упражнений, Ю. Голицинский;
3. Хрестоматия к учебникам английского языка, 5-11 классы, Л.К. Бякова, М.М.Фомин , О.И. Слепцова.
4. Интернет- ресурсы;

Методы обучения, примененные на уроке:

- * **по восприятию информации:** словесные, наглядные, практические;
- * **стимулирующие:** создание ситуации занимательности, успеха;
- * **систематизирующие:** обобщение и систематизация знаний;

Структура урока

1-й этап Организационно-мотивационный.

Постановка цели и задач урока (актуализация и обнаружение имеющихся у учащихся знаний, пробуждение интереса и мотивация)

2-й этап.

Этап тотального включения в систему знаний, закрепление с проговариванием во внешней речи.

3-й этап

Заключительный этап. Подведение итогов.
Рефлексия.

I. 1) *Good morning, dear pupils. How are you? How do you feel today? Now look at the screen at the photo and try to guess what the theme of our lesson is. (сл. 16)*

Right you are? Today we are going to speak about our country - Russia and the place we live - the Republic Sakha. (сл.17)

2) *How well do you know your country? Let's do the quiz. Answer the questions.*

The quiz (сл.18):

1. The full name of the country is : a) Russia b) the Russian Federation c) the Russian Republic
2. It takes : a) 4 b) 6 c) 8 hours to fly from Moscow to Magadan.
3. The largest of all Russia's rivers is : a) the Amur b) the Ob c) the Volga
4. The three largest lakes in Russia are: a) Baikal and Ladoga and Onega b) Baikal and Ladoga and the Azov
5. The relief of Russia is mostly : a) flat b) mountainous
6. The highest mountain is: a) Mount Elbrus b) The Caucasus
7. The Urals extend from : a) the Arctic Ocean to the steppes b) the Black Sea to the Far East c) Europe to Siberia.

3) Now you are reading the text about our country and check yourselves (сл.19).

The text:

Russia is one of the biggest countries in the world. The Russian Federation is political name for the country, which is made of republics, krais, oblasts, okrugs. The capital of the Russian Federation is Moscow. The size of Russia is hard to imagine. A flight from from Moscow to Magadan takes 8 hours. Russia is a land of long rivers and large lakes. Among the world's longest rivers rank the North Dvina, the Ob, the Lena, the Yenisei and the Amur. The largest of all Russia's rivers are is the Volga. The three largest lakes in Russia are Baikal, Ladoga and Onega. The relief of Russia is mostly flat. There are main mountain ranges the Caucasus and the Urals in Russia. The highest mountain Mount Elbrus. The Urals extend from the Arctic Ocean to the steppes. Russia is rich in natural resources.

4) Look at your work and check (сл.20):

1. The full name of the country is : a) Russia b) the Russian Federation c) the Russian Republic
2. It takes : a) 4 b) 6 c) 8 hours to fly from Moscow to Magadan.
3. The largest of all Russia's rivers is : a) the Amur b) the Ob c) the Volga
4. The three largest lakes in Russia are: a) Baikal and Ladoga and Onega b) Baikal and Ladoga and the Azov
5. The relief of Russia is mostly : a) flat b) mountainous
6. The highest mountain is: a) Mount Elbrus b) The Caucasus
7. The Urals extend from : a) the Arctic Ocean to the steppes b) the Black Sea to the Far East c) Europe to Siberia.

Well done!

II. 1) Please , read the text again and fill in the table with the geographical names. You can use the information from the quiz (сл.21).



Geographical names	the	Zero article
countries		
continents		
cities		
regions		
mountains		
lakes		
Oceans/ seas		
rivers		

2) Look at the screen at this slide and check yourselves (сл.22).

3)Let's sum up (сл.23).

- What geographical names do we use with the article the?
- What geographical names do we use without the article (zero article) ?

4) Now we will do a project. It will be a profile of our area. There are fact files about our republic in the table.

Do the profile about our republic. Prepare your group presentation (сл.24).

The Sakha Republic:

1. Name: the Sakha Republic
2. Geographical situation: the north-east of Russia
3. Area: over 3 million square kilometers
4. Capital city: Yakutsk
5. Land division: districts “uluuses”
7. Rivers: the Lena, Viluy, Aldan, Amga, Yana, Indigirka, Kolima and the others.
8. Population: about 1 million

5) Let's listen to each other. Fill in this evaluation card while listening to other groups' presentations. Put "plus" or "minus" (сл.26).

критерии	1 группа	2 группа	3 группа	4 группа
Информация: полная и разнообразная				
Английский язык правильный, без грамматических ошибок или малое количество.				
Общее впечатление: приятное				
Итого:				


*

* *III. (сл.27) . So students, we have to sum up. Today I liked your work. You've done everything well. Thanks for your active participation at lesson!*



Your marks are...

*Please, say to me what you liked or disliked at lesson?
Was the lesson interesting? What was difficult at lesson?*

Thank you! Have a nice day! (сл.28)



My country



How well do you know your country? Let's do the quiz :

1. The full name of the country is : a) Russia b) the Russian Federation c) the Russian Republic
2. It takes : a) 4 b) 6 c) 8 hours to fly from Moscow to Magadan.
3. The largest of all Russia's rivers is : a) the Amur b) the Ob c) the Volga
4. The three largest lakes in Russia are: a) Baikal and Ladoga and Onega
b) Baikal and Ladoga and the Azov
5. The relief of Russia is mostly : a) flat b) mountainous
6. The highest mountain is: a) Mount Elbrus b) The Caucasus
7. The Urals extend from : a) the Arctic Ocean to the steppes b) the Black Sea to the Far East c) Europe to Siberia.

Read the text.

Russia is one of the biggest countries in the world. The Russian Federation is political name for the country, which is made of republics, krais, oblasts, okrugs. The capital of the Russian Federation is Moscow. The size of Russia is hard to imagine. A flight from from Moscow to Magadan takes 8 hours. Russia is a land of long rivers and large lakes. Among the world's longest rivers rank the North Dvina, the Ob, the Lena, the Yenisei and the Amur. The largest of all Russia's rivers are is the Volga. The three largest lakes in Russia are Baikal, Ladoga and Onega. The relief of Russia is mostly flat. There are main mountain ranges the Caucasus and the Urals in Russia. The highest mountain Mount Elbrus. The Urals extend from the Arctic Ocean to the steppes. Russia is rich in natural resources.

The quiz

1. The full name of the country is : a) Russia **b) the Russian Federation** c) the Russian Republic
2. It takes : a) 4 b) 6 **c) 8** hours to fly from Moscow to Magadan.
3. The largest of all Russia's rivers is : a) the Amur b) the Ob **c) the Volga**
4. The three largest lakes in Russia are: **a) Baikal and Ladoga and Onega** b) Baikal and Ladoga and the Azov
5. The relief of Russia is mostly : **a) flat** b) mountainous
6. The highest mountain is: **a) Mount Elbrus** b) The Caucasus
7. The Urals extend from : **a) the Arctic Ocean to the steppes** b) the Black Sea to the Far East c) Europe to Siberia.

Excellent	Well done	Good	Not bad	Bad
7	6	5	4	3-1

Read the text again and fill in the table with the geographical names. You can use the information from the quiz.

Geographical names	the	zero article
countries		
continents		
cities		
regions		
mountains		
lakes		
oceans/ seas		
rivers		

Geographical names	the	zero article
countries	the Russian Federation	Russia
continents		Europa
cities/towns/ villages		Moscow ,Magadan.
regions	the Far East	Siberia
mountains	The Caucasus, the Urals	Mount Elbrus
lakes		Baikal , Ladoga ,Onega
oceans/ seas	the Azov, the Black Sea	
rivers	the Amur, the Ob, the Volga	

What geographical names do we use with the article the?
What geographical names do we use without the article
(zero article) ?

THE

- *перед названиями рек, каналов, морей, заливов, проливов, океанов, архипелагов, горных цепей, плато, каньоны, равнины, пустыни, стороны света;*
- *!!! Страны, названия которых обозначают существительные во множественном числе или когда в них присутствуют слова States (штаты), Kingdom (королевство), Republic (республика), Federation (федерация).*


ZERO ARTICLE

- *перед названиями озер, отдельных горных вершин, отдельных островов, городов , штатов, провинций, стран, континентов;*


Fact file:

The Sakha Republic:

1. Name: the Sakha Republic
2. Geographical situation: the north-east of Russia
3. Area: over 3 million square kilometers
4. Capital city: Yakutsk
5. Land division: districts “uluuses”
7. Rivers: the Lena, Viluy, Aldan, Amga, Yana, Indigirka, Kolima and the others.
8. Population: about 1 million



the Sakha Republic



Listen to groups' presentations. Put “plus” or “minus”.

критерии	1 группа	2 группа	3 группа	4 группа
Информация: полная и разнообразная				
Английский язык правильный, без грамматически х ошибок или малое количество.				
Общее впечатление: приятное				
Итого:				

Reflection

If all is clear tick plus + ,

if you can't understand anything - ,

if you want to know more – a question ? .

all is clear	you can't understand anything	you want to know more

Thank you!

Have a nice day!