


Место социальных сервисов в учебном процессе

А.Н.Адиатуллина

г.Уфа- 2007




**«Существует более чем
один способ учить тому, что
вы считаете важным»**

Г.Гарднер

Сообщество

Различные научные дисциплины формируют различные определения и подходы к изучению понятия *сообщество*. По С.И.Ожегову:
«Сообществото объединение людей, народов или государств, имеющих общие интересы, цели».



Сетевое или виртуальное сообщество (Net Community, Virtual Community) позволяет общаться между собой при помощи информационной сети Интернет в разных жизненных ситуациях и с разными целями.

Сетевые сообщества учителей или объединения учителей – это новая форма организации профессиональной деятельности в сети.



Отличительные черты сетевых сообществ:

1. Информационный обмен между членами сообщества поддерживается через сеть Интернет;
2. Для хранения информации среди сообщества используется цифровая память;
3. Для доступа к хранимой сообществом информации используются программные агенты.



Социальные сервисы

Социальная сеть состоит из множества людей, связанных между собой различными социальными отношениями. Поэтому, сетевые сообщества можно назвать

сетевыми социальными сообществами

Сервисы, поддерживающие социальные отношения или групповые взаимодействия называть - **социальными сервисами**



Социальные сервисы

+

Простые действия участников

+

Обмен сообщениями

=

Сетевое сообщество

Новые сервисы социального обеспечения намного упростили процесс создания материалов и публикации их в сети.



Социальные сервисы Вики(Вікікі) -

это коллекция взаимосвязанных между собой записей. Термин ВикиВики на гавайском языке означает "быстро-быстро".

Первая ВикиВики была разработана в 1994 году и в 1995 впервые появилась в Интернете. Первым Вики-сайтом стало «Портлендское хранилище образцов» созданное Вардом Кэннингэмом (Ward Cunningham), где собирались фрагменты программных кодов.

ВикиВики

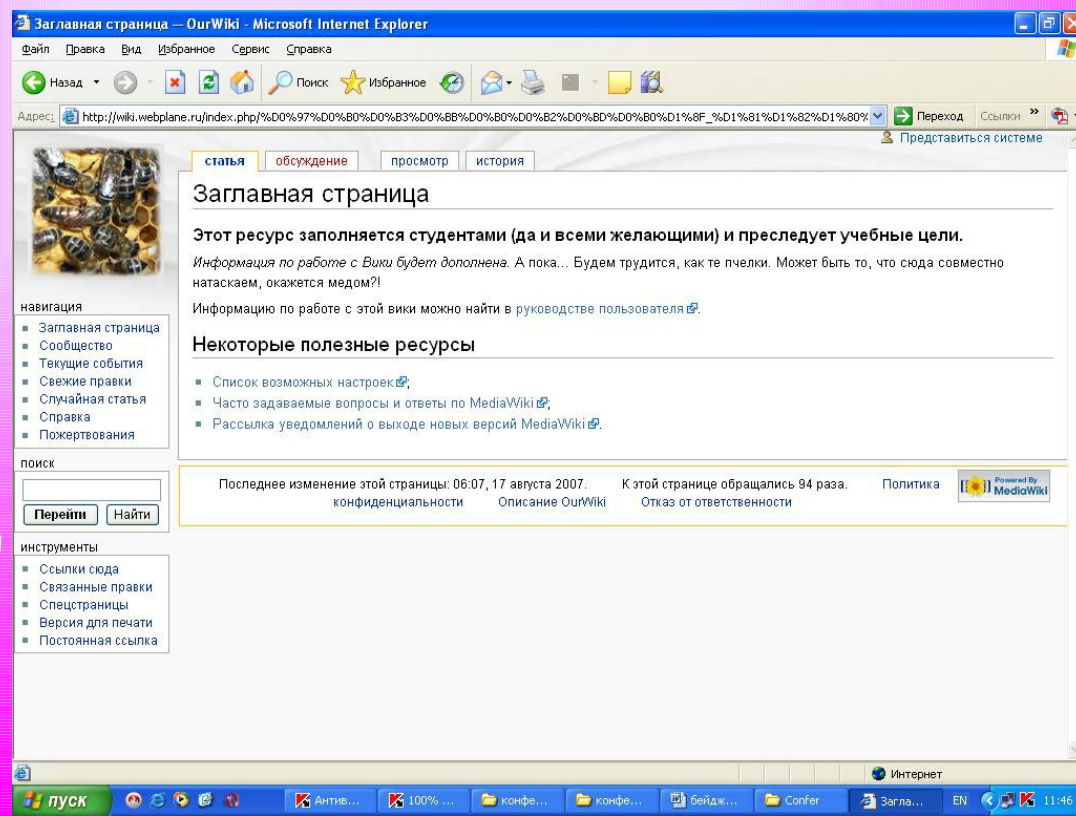
ВикиВики–
система, поддерживающая
простой
и доступный
способ создания
гипертекста

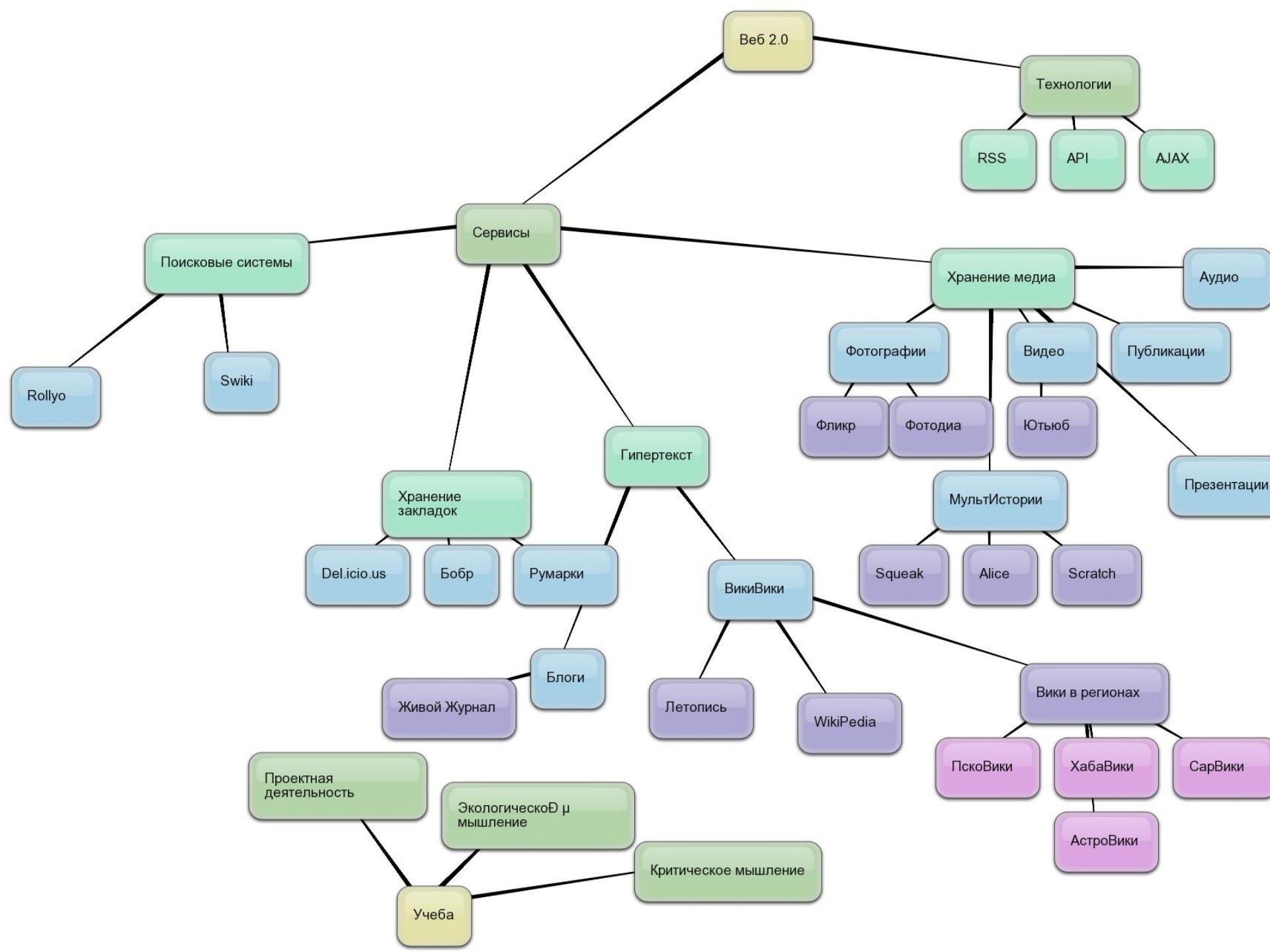
При использовании
ВикиВики
человек может
не заботиться
об использовании
команд языка
гипертекстовой разметки

Тексты всех страниц,
перед тем как они
попадают к
агенту-браузеру,
Просматривает
специальный **Вики-агент**

В ВикиВики реализована
модель коллективного
гипертекста. Создать и
редактировать любую запись
может **любой член**
сетевого сообщества

Все чаще ВикиВики рассматривается как эффективное средство для организации педагогической деятельности и как элемент **дистанционного учебного курса**. ВикиВики учителя могут просматривать и редактировать все существующие страницы, находить на страницах общие темы и на уровне ссылок показывать ученикам, куда движутся партнеры и как можно с ними взаимодействовать.






Web2.0Technology

это поддержка социальных сервисов
Интернета в образовании

Цель развитие навыков коллективной
исследовательской работы, толерантности,
экологического мышления.

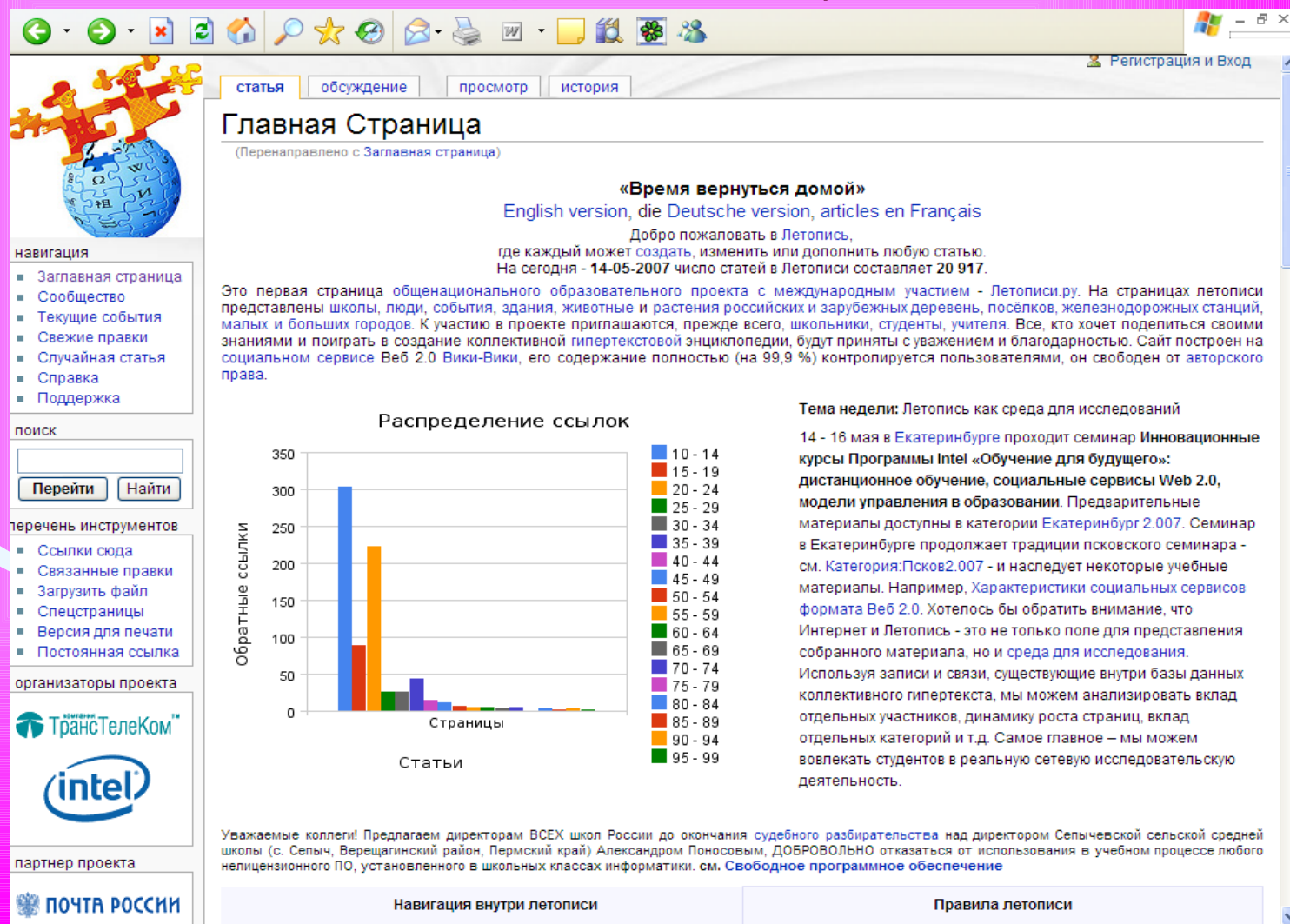




Способы использования социальных сервисов в педагогической практике

- 1.** Представление, расширение и аннотирование учебных материалов.
- 2.** Совместное создание виртуальных краеведческих и экологических экскурсий школьниками и студентами.
- 3.** Коллективное создание творческих работ — сказок, стихотворений, эссе, учительских, студенческих и школьных энциклопедий.

Примером использования социального сервиса служит общероссийский образовательный проект «Время вернуться домой»-Летописи.ру (совместно с ТрансТелеКом)



статья | обсуждение | просмотр | история

Главная Страница

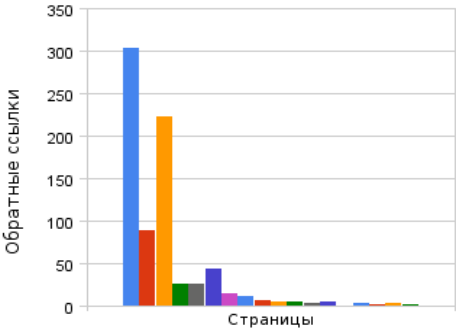
(Перенаправлено с Заглавная страница)

«Время вернуться домой»
English version, die Deutsche version, articles en Français

Добро пожаловать в Летопись,
где каждый может создать, изменить или дополнить любую статью.
На сегодня - 14-05-2007 число статей в Летописи составляет 20 917.

Это первая страница общенационального образовательного проекта с международным участием - Летописи.ру. На страницах летописи представлены школы, люди, события, здания, животные и растения российских и зарубежных деревень, посёлков, железнодорожных станций, малых и больших городов. К участию в проекте приглашаются, прежде всего, школьники, студенты, учителя. Все, кто хочет поделиться своими знаниями и поиграть в создание коллективной гипертекстовой энциклопедии, будут приняты с уважением и благодарностью. Сайт построен на социальном сервисе Веб 2.0 Вики-Вики, его содержание полностью (на 99,9 %) контролируется пользователями, он свободен от авторского права.

Распределение ссылок



Статьи	Обратные ссылки
10 - 14	300
15 - 19	220
20 - 24	90
25 - 29	30
30 - 34	40
35 - 39	10
40 - 44	10
45 - 49	10
50 - 54	10
55 - 59	10
60 - 64	10
65 - 69	10
70 - 74	10
75 - 79	10
80 - 84	10
85 - 89	10
90 - 94	10
95 - 99	10

Тема недели: Летопись как среда для исследований

14 - 16 мая в **Екатеринбурге** проходит семинар **Инновационные курсы Программы Intel «Обучение для будущего»:** дистанционное обучение, социальные сервисы Web 2.0, модели управления в образовании. Предварительные материалы доступны в категории **Екатеринбург 2.007**. Семинар в Екатеринбурге продолжает традиции псковского семинара - см. **Категория:Псков2.007** - и наследует некоторые учебные материалы. Например, **Характеристики социальных сервисов** формата Веб 2.0. Хотелось бы обратить внимание, что Интернет и Летопись - это не только поле для представления собранного материала, но и **среда для исследования**. Используя записи и связи, существующие внутри базы данных коллективного гипертекста, мы можем анализировать вклад отдельных участников, динамику роста страниц, вклад отдельных категорий и т.д. Самое главное - мы можем вовлекать студентов в реальную сетевую исследовательскую деятельность.

Уважаемые коллеги! Предлагаем директорам ВСЕХ школ России до окончания судебного разбирательства над директором Сельчевской сельской средней школы (с. Сельч, Вережгинский район, Пермский край) Александром Поносовым, ДОБРОВОЛЬНО отказаться от использования в учебном процессе любого нелегального ПО, установленного в школьных классах информатики. см. **Свободное программное обеспечение**

Навигация внутри летописи | Правила летописи

партнер проекта

Почта России

Социальный сервис **БобрДобр** (BobrDobr.ru) - российский аналог сервиса Делишес. Позволяет пользователям хранить коллекцию своих закладок-ссылок на веб-страницы.

del.icio.us

url

description

notes

tags


recommended tags
business code collaboration communication Community hosting me
tools Web2.0 Wiki

your network
for:ap428 for:cshirky for:eij for:kudabulo for:ubs

popular tags
wiki comparison software collaboration tools web OpenSource

del.icio.us


- ▼ **Визуализация** Flickr graph graphviz maps video visual
- ▼ **Виконды** mediawiki Wikipedia Wikipedia, Вики
- ▼ **Поиск** FireFox Search searching Yandex Гугл
- ▼ **Совместная учеба** CoP e-learning2.0 education elearning Learning Learning2.0 обучение
- ▼ **Социальные Сервисы** flocking folksonomy SocialNetWork SocialNetworks socialsoftware socialtext tagging Tags делишес



Фликр - социальный сервис, позволяет всем своим пользователям обмениваться фотографиями, делиться своими фотографиями и метками на фотографиях.


Ютьюб социальный сервис, предназначенный для хранения, просмотра и обсуждения цифровых видеозаписей.

Сервис позволяет всем своим пользователям публиковать видеофайлы, делиться своими метками (тегами) видеозаписей.




GPS. Система глобального позиционирования Global Positioning System, GPS. В систему входят 24 спутника, летающие на низких высотах околоземной орбиты. Для приема GPS сигналов служат специальные GPS-приемники. На основании полученных от спутников сигналов прибор сообщает пользователю координаты (широту, долготу, и высоту) точки, в которой тот находится.

Кроме деловой активности возникло несколько направлений игрового и образовательного использования карманных GPS-приемников. В первую очередь, это такие направления как геокешинг и геотаггинг, использованные в учебном проекте Летописи .



Google Earth- программа Земля Гугль позволяет в разных масштабах изучать поверхность Земли по данным спутниковых снимков. Земля Гугль идеально работает в паре с социальным сервисом Панорамио для того, чтобы Вы могли помечать географическими тегами (геотегами) свои фотографии и привязывать их к конкретным местам на нашей планете .



Общественное хранение и использование медиа-объектов

Аудиозаписи и подкасты



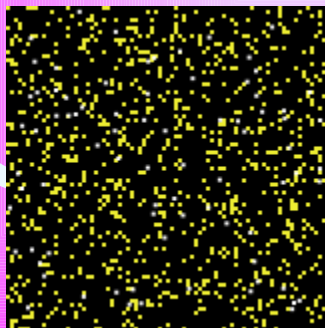
Фотографии – Flickr

Видеозаписи – YouTube, TeachTube

Презентации – SlideShare, Scratch



Работая в социальном сервисе мы все вместе собираем по всему миру маленькие кусочки знаний и объединяем их в общую кучу как муравьи объединяют палочки в муравейнике.



Источники информации

assoil@mail.ru

patarakin@gmail.com

<http://bobrdobr.ru>

<http://letopisi.ru>

<http://sleideshare.ru>

<http://wiki.irkutsk.ru>

<http://flickr.com/>



Асия Адиятуллина

Спасибо за внимание